

psru

il sindaco:
l'assessore:
responsabile del procedimento
garante della comunicazione
progetto
sistema informativo
l'ufficio di piano:
consulenze:

Giorgio Valentini
Moreno Grassi
Domenico Scrascia
Francesca Barucci
Stefania Fanfani, Domenico Scrascia
Ugo Fabbrini
Gabriele Banchetti, Stefano Borchi
Claudia Lombardi, Roberto Nevini, Michele Sani

variante di adeguamento alla disciplina urbanistica regionale e ai contenuti dell'art.55 co.6 della L.R. 1/2005

avvio del procedimento Del.C.C. n.55 del 15.05.2008

valutazione iniziale Del.G.C. n.171 del 17.07.2008

valutazione intermedia e rapporto ambientale preliminare Del.C.C. n.47 del 29.05.2009

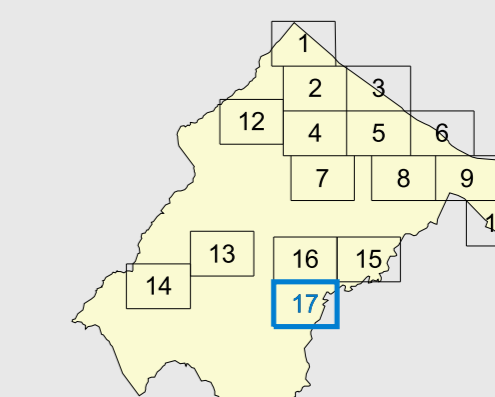
relazione di sintesi finale Del.G.C. n.251 del 29.10.2009

rapporto ambientale Del.C.C. n..... del

adozione Del.C.C. n..... del

STATO DI PROGETTO

L'AGGIORNAMENTO CARTOGRAFICO, LA RETE DEI SERVIZI, LA LOCALIZZAZIONE DEI PARCHEGGI PUBBLICI E L'ACCESSIBILITA' DEI SERVIZI PUBBLICI O DI USO PUBBLICO



MERCATALE

A17

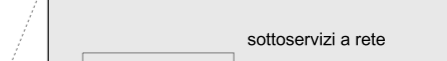
scala 1 : 2.000

REGOLAMENTO URBANISTICO

legenda




aggiornamento cartografico



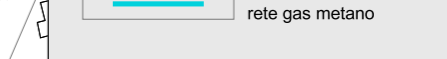
scottiservizi a rete



rete dell'acquedotto




smaltimento reflui - collettore intercomunale




smaltimento reflui - rete fognatura



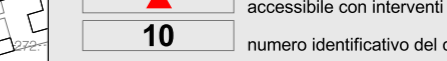
rete gas metano




parcheggi



accessibilità dei servizi di uso pubblico (L.R. 1/05, art. 55, comma 4, lett. f)



accessibile con interventi



10 numero identificativo del censimento

